


# Mit Ranger Tobi entlang des Naturerlebnispfades in ...

Hiking Route

Distance	1.8 km	↔
Duration	0:35 h	🕒
Ascent	42 m	▲
Descent	43 m	▼
Altitude	172 m	📏
Technique	●●●●●●	
Stamina	●●●●●●	
Difficulty	-	

**Kerstin Helbig**  
Update: May 15, 2023



## Route to takeaway for iPhone and Android

Scan QR code and save this route offline, share with friends and more ...

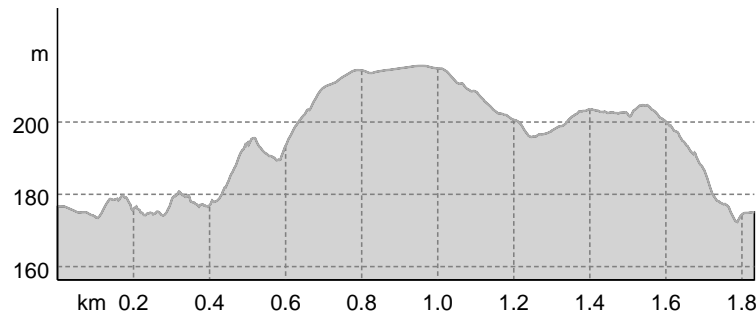


Website  
<https://outdooractive.com>

Base Map: Outdooractive Kartografie; Germany: ©Geobasis-DE / BKG 2021, ©Geobasis-DE / LDBV 2021, Austria: ©1996-2021 here. All rights reserved., ©BEV 2020, ©Land Vorarlberg, Italy: ©1994-2021 here. All rights reserved., ©Autonome Provinz Bozen – Südtirol – Abteilung Natur, Landschaft und Raumentwicklung, © Cartago S.r.L. Base Map: outdooractive Cartography; OpenStreetMap (www.openstreetmap.org)



## Elevation profile



Was passiert mit Rohstoffen und Abbaustätten, wenn sie erschöpft sind? Im Mügelter Ortsteil Kemmlitz ist das Kaolinwerk zu finden. Eine der früheren Abbaustätten ist bereits viele Jahre renaturiert. E...



Photo: Kerstin Helbig, Community




Photo: Kerstin Helbig, Community



Photo: Kerstin Helbig, Community




Photo: Kerstin Helbig, Community



Photo: Kerstin Helbig, Community